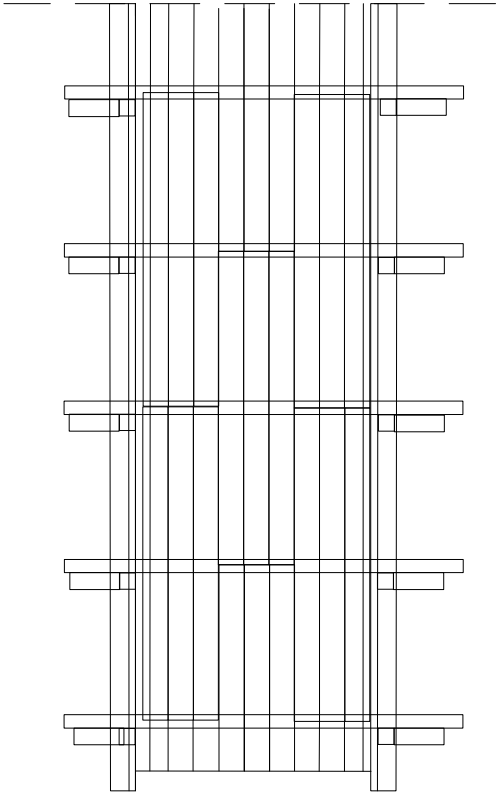
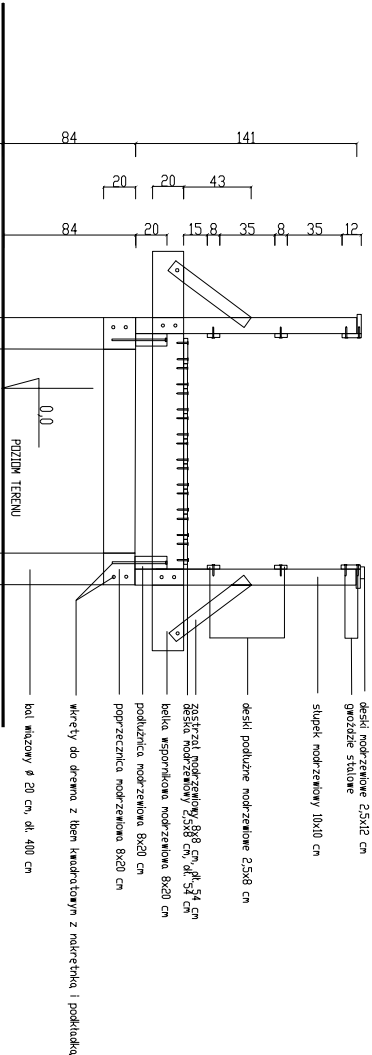
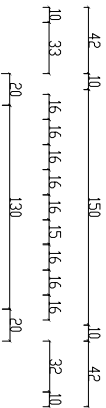


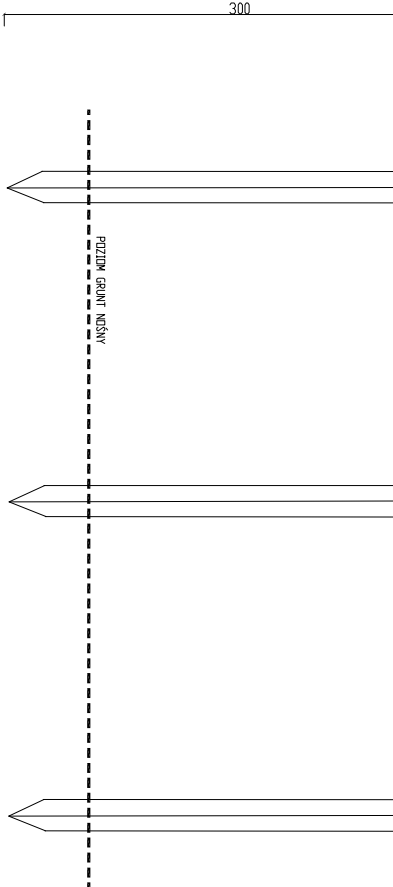
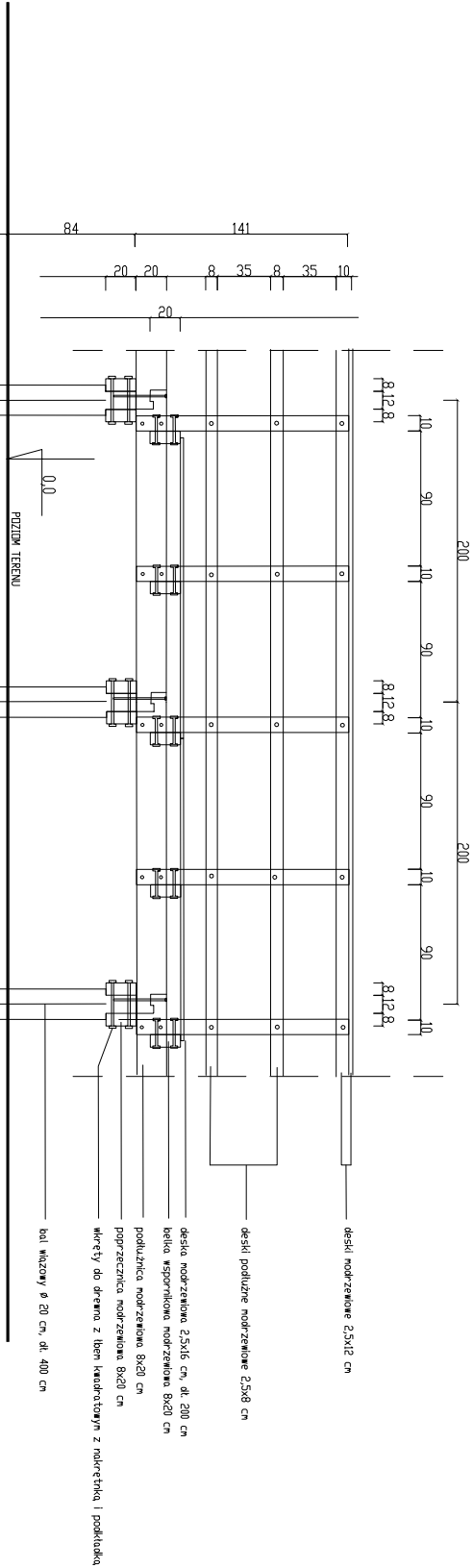
FRAGMENT RZUTU  
KŁADKA DREWNIANA NR ELEMENTU NR 16 I 25



PRZEKRÓJ POPRZECZNY PRZES KŁADKĘ,  
DREWNIANĄ NR ELEMENTU 16 I 25 WG PZT



PRZEKRÓJ PODŁUŻNY PRZES KŁADKĘ,  
DREWNIANĄ NR ELEMENTU NR 16 I 25



Uwagi: kładki drewniane w strefie ogrodów wodnych.  
Posadowione na palach wiązowych do gł. gruntu nośnego.  
Kategoria geotechniczna – I.

Na etapie realizacji szczegółowe wyznaczenie  
w terenie trasy przebiegu kładek.  
Poziom wyniesienia kładki ponad teren do 1,0m.

Inwestor: Urząd Gminy Żmigród			
Pl. Wojska Polskiego 2–3 Żmigród			
Projekt wykonawczy: Zagospodarowanie terenów przy rzece Sępczynie w Żmigrodzie			
Adres inwestycji: tereny nad rzeką Sępczynią w obrębie działek nr: 42/AM13/2/2AM4/2/2A14, 3AM4/7, 4 AM4/7, 5/3 AM4/7, 15 AM9, 16/3AM9, 49AM10, 50AM10, 51AM10, 2/6AM7, 14/10AM9, 16/2AM9			
BRANŻA ARCHITEKTURA/KONSTRUKCJA		STADIUM: PB/PW	
PRACOWNIA STUDIALNO–PROJEKTOWA IAK		NR UPRAWNIENI	
UP WE WROCŁAWIU		P00P15	
PROJEKT.	dr inż. arch.	52/08001A DS-1287	
	ANNA BOCHENSKA–SKALECKA		
	dr inż. arch. kraj.		
	EWA WALTER		
PROJEKT. KONSTR.	mgr inż. MICHAŁ SKOWRONSKI	17/02/201W D05/80/04.65/07	
Tytuł rysunku: Taras 1–pomost rekreacyjny			
SKALA: 1:50		DATA: 07.2016	NR RYSUNKU: A4
			WYDAWE: 1